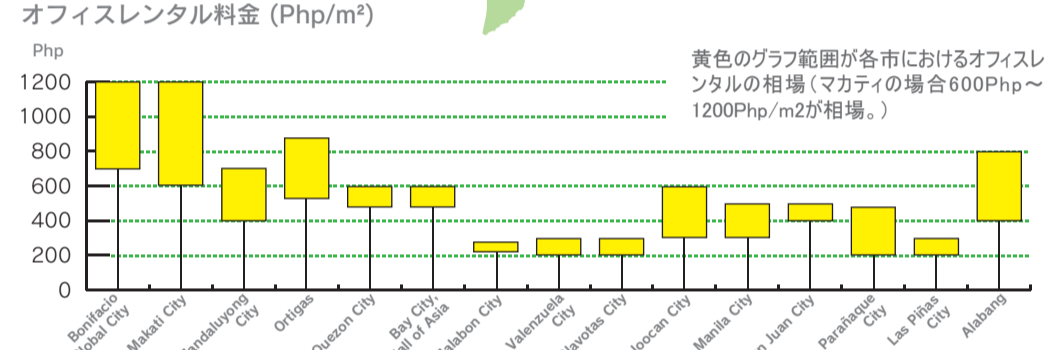
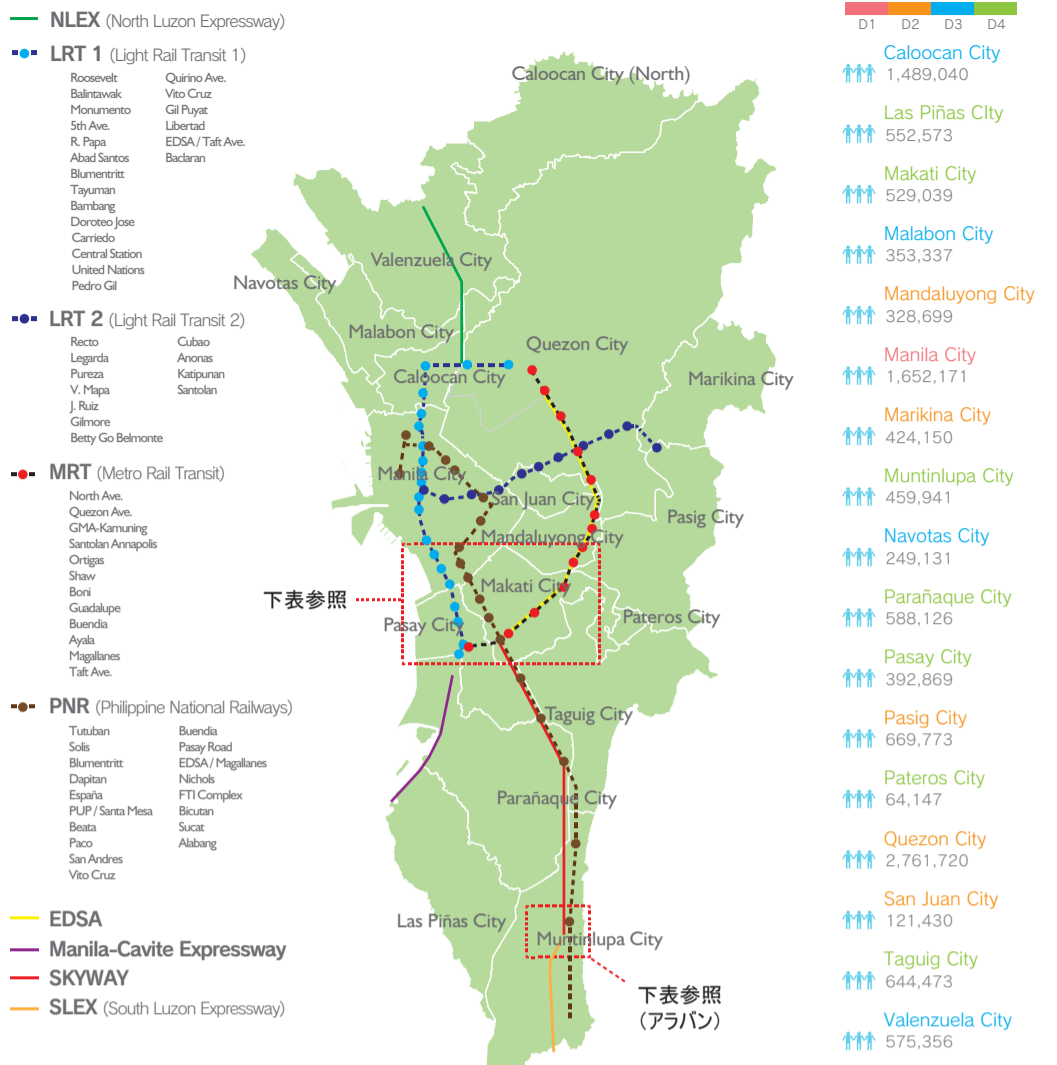
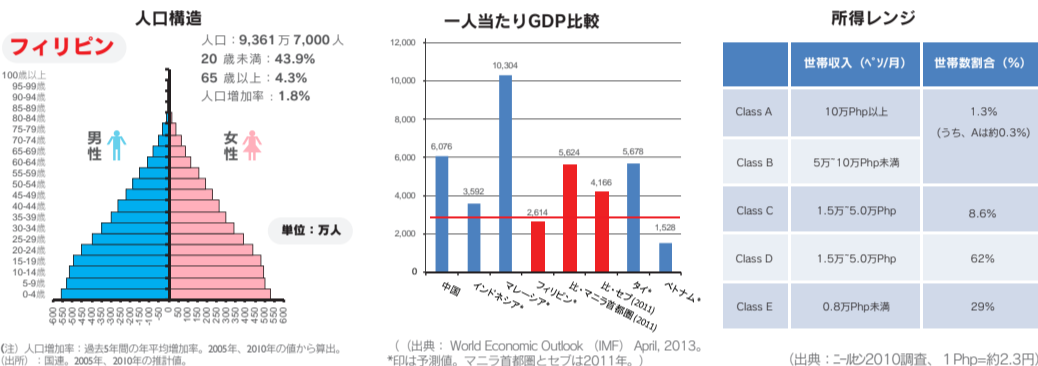


人口約9,600万人で平均年齢は約23歳。マニラ首都圏は一人当たりGDPは約5,600ドルと全国平均所得より2倍以上。世帯収入/月は、1.5万円〜5万円程度が全体の約6割を占める。



マニラの主要商圏



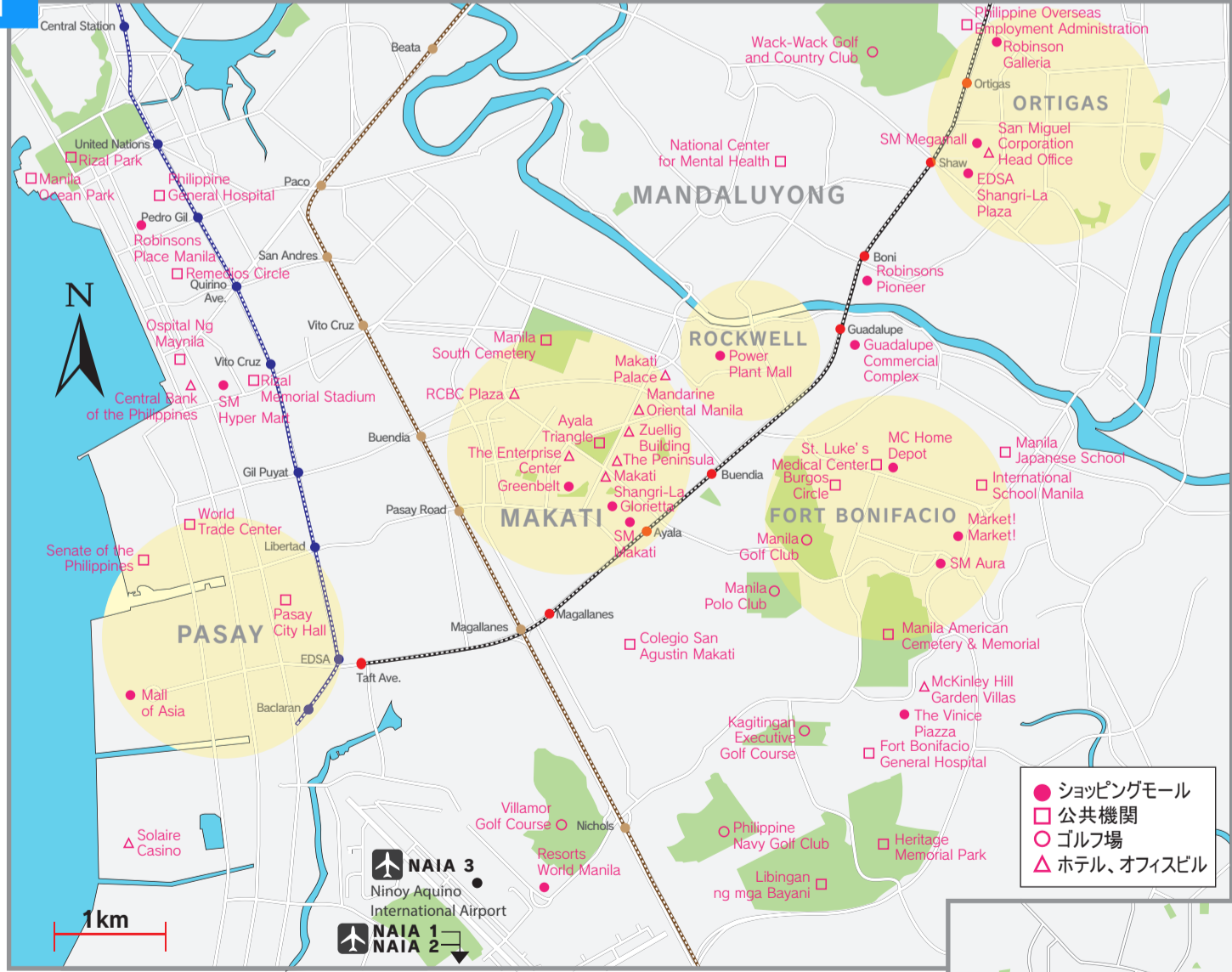
**Rockwell** ロックウェル  
ショッピングモールであるパワープラント・モールを中心に高級コンドミニアムが立地するマカティに隣接したハイエンド向けエリア。ジブニーやバス等の公共交通機関の乗り入れ規制があるため、自家用車やタクシーでのアクセスが必要。



**Makati** マカティ  
高層オフィスビルが立ち並び、グリーンベルトなどのショッピングモールや多数のコンドミニアムを中心に、ビジネス・居・食・住の全てが揃ったエリア。



**Pasay** パサイ  
フィリピンを代表するショッピングモールであるモール・オブ・アジアやマニラ湾に面した観光客が宿泊するホテルが多数あり、今後もショッピングモールやコンドミニアム等湾岸エリアの空き地開発で注目されるエリア。



**Ortigas** オルティガス  
IT-BPO企業が集積するマカティに次ぐビジネス街。シャングリラ・プラザやSMメガモールのショッピングモールを中心に多数の飲食店やファッションブランドが集中。



**Fort Bonifacio**  
フォート・ボニファシオ  
欧米系の駐在員家族や地元のハイエンドな方々をターゲットにした高級感あふれるエリア。今後もコンドミニアムやオフィスビル、ホテル等複数の開発が進行中。



**Alabang** アラバン  
ゆったりとした時間の流れるメトロマニラ西に位置する高級なベッドタウン。アラバンタウンセンターを中心に多数のショップが集中。

出発地	目的地	距離	目安
NAIA Ninoy Aquino International Airport	Makati	8 km	170 - 200 Php
	Ortigas	18 km	303 - 330 Php
	Pasay	7 km	157 - 180 Php
	Fort Bonifacio	10 km	196 - 220 Php
	Alabang	19 km	320 - 350 Php

NAIAから各エリアへの移動手段として、ホテル手配のハイヤー、レンタカー会社の運転手付きレンタカーと空港乗入れタクシーがある。空港乗入れタクシーの場合は、500mまでが70Php、その後、300mにつき4Phpずつ加算される。

	NAIA (Airport)	NARITA (Airport)
2012	31,878,935	32,874,530
2011	29,551,394	28,068,714
2010	27,148,724	33,815,906
2009	24,381,309	32,135,191

NAIAには4つのターミナルがあり、国内・国際線合計で年間約3,200万人の旅客が利用中。2012年の世界の空港旅客ランキングでは45位。旅客数は成田国際空港と同程度。

